

Der Ahr-Radweg



Raderlebnis an der Oberen Ahr

Der Ahr-Radweg erschließt eines der romantischsten Täler Deutschlands von der Quelle der Ahr in Blankenheim, bis zur Landesgrenze nach Rheinland-Pfalz bei Ahrdorf und weiter zur Rheinschiene.

Der Radweg durch das Ahrtal bietet Naturerlebnis pur. Gastronomische Betriebe sorgen für Möglichkeiten der Rast und der Stärkung.

Jährlich im Juni lädt das Ahrtal zu einem „Autofreien Rad-Aktionstag“ ein.

www.tour-de-ahrta.de

Routenvorschläge

Ahr-Radweg (von Blankenheim bis Ahrdorf, 14 km):

Der Ahr-Radweg auf der alten Bahntrasse folgt dem Verlauf der Ahr durch eine reizvolle und abwechslungsreiche Natur- und Kulturlandschaft. Über Brücken und Viadukte, mit tollen Aus- und Einblicken und fast immer abwärts fñhrend bietet dieser Radweg einmalige Erlebnisse.

Von Ahrdorf verläuft der Ahr-Radweg 60 km weiter flussabwärts durch das romantische Ahrtal bis die Ahr bei Sinzig in den Rhein fließt.

Route 1 (Eifel-Höhen-Route):

Blankenheim - Freilinger See - Ahr-Radweg (26 km)

Die Radroute führt auf der ausgeschilderten "Eifel-Höhen-Route" über Mülheim zur Freizeitanlage Freilinger See, weiter über Freilingen, Lommersdorf, Jodokuskapelle ins Ahrtal. Über den Ahr-Radweg führt der Weg wieder nach Blankenheim zurück.


Route 2:

Blankenheim - Ahr-Radweg - Naturerlebnisgebiet Oberes Ahrtal (38 km)

Von Blankenheim geht es über den Ahr-Radweg bis Ahrhütte. Die Strecke führt weiter über Dollendorf, Alendorf, Waldorf und Nonnenbach durch das Naturerlebnisgebiet Oberes Ahrtal nach Blankenheim zurück.

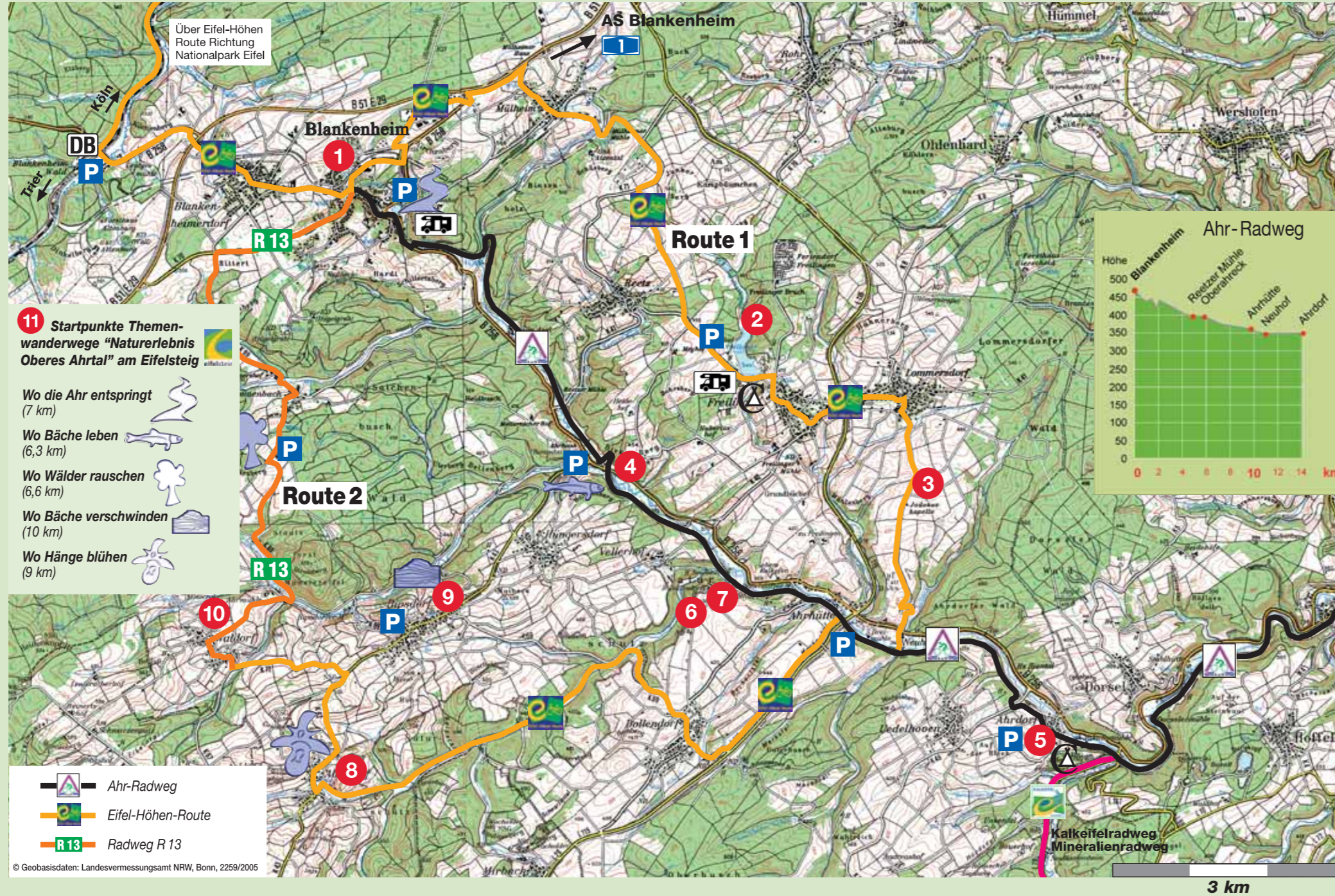
Die Radrouten können auch beliebig an anderen Punkten, z.B. den gekennzeichneten Parkplätzen, begonnen werden.

Als Ergänzung für Ihre Radtour empfehlen wir die Radwanderkarte des Kreises Euskirchen.



Raderlebnissrouten an der Oberen Ahr

im Deutsch-Belgischen Naturpark Hohes Venn - Eifel



11 Startpunkte Themenwanderwege "Naturerlebnis Oberes Ahrtal" am Eifelsteig

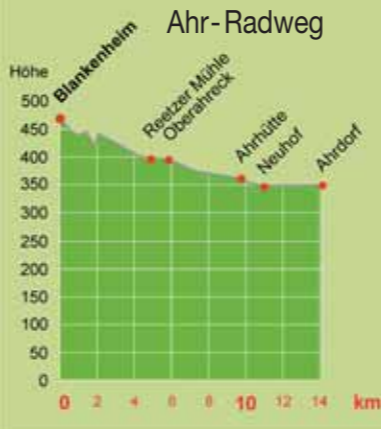
Wo die Ahr entspringt (7 km)

Wo Bäche leben (6,3 km)

Wo Wälder rauschen (6,6 km)

Wo Bäche verschwinden (10 km)

Wo Hänge blñhen (9 km)



Stationen entlang der Raderlebnisschleifen durch das Naturerlebnisgebiet Oberes Ahrtal

1 Erholungsort Blankenheim



Mittelpunkt des Erholungsortes Blankenheim ist der mittelalterliche Ortskern, in dem in einem Brunnenhaus die Ahr entspringt.

Unterhalb der Grafenburg laden die historischen Stadtoranlagen Georgstor mit Karnevalsmuseum, das Hirtentor, das "Eifelmuseum Blankenheim", das mittelalterliche technikgeschichtliche Denkmal "Tiergartentunnel Blankenheim" und weitere historische Gebäude zum Verweilen ein. Treibbootfahrten auf dem Weiher unterhalb der Grafenburg, Schwimmen im beheizten Freibad, Naturerlebnis entlang der Ahr und kulturelle Veranstaltungen werden geboten. www.blankenheim.de www.blankenheimSommeramSee.de

2 Freilinger See

Freizeit und Erholung bieten die Anlagen im Bereich des Freilinger Sees: Baden, Bootfahren, Surfen, Angeln, Tauchen, Grillanlagen, Sonnenbaden auf ausgedehnten Liegewiesen, Waldlehrpfad, Kiosk, Gastronomie, 5-Sterne-Campinganlage, Reisemobilstellplätze.



3 Jodokuskapelle

Zwischen Lommersdorf und dem Ahrtal liegt auf einer Höhe von rd. 450 m üNN die Jodokuskapelle aus dem Jahre 1750. Diese Kapelle lädt für einen Moment der Stille und zum Verweilen ein. Ein herrlicher Rundblick vermittelt imposante Eindrücke im Naturerlebnisgebiet Oberes Ahrtal.



4 Oberahreck - Die Trasse der ehemaligen Ahraltabahn

Bei diesem 1913 eingeweihten Abschnitt der Ahraltabahn handelt es sich um eine Querverbindung zwischen den damals bereits vorhan-



denen Strecken Remagen - Adenau und Köln - Trier. Am 3. März 1961 erfolgte die offiziell letzte Güterzugfahrt auf der Bahntrasse Blankenheim / Ahrdorf.

5 Hubertuskapelle Ahrdorf

Im Jahre 970 stellte Graf Heinrich eine Schenkungsurkunde aus, mit der er die Kapelle Ahrdorf der Abtei St. Maximilian in Trier übertrug. 970 wurde das Schiff der Kapelle errichtet, danach erweiterte man die Kapelle in mehreren Abschnitten. Sehenswert sind die Altäre der dem hl. Hubertus geweihten Kapelle.

6 Antoniuskapelle bei Dollendorf

Zwischen Dollendorf und der Burgruine Schloßthal liegt auf einer Anhöhe die Kreuzwegkapelle St. Antonius. Als Endpunkt des Kreuzweges wurde sie im Jahre 1701 von Graf Salentin Ernst gestiftet



7 Burgruine Schloßthal - im Volksmund "Finger Gottes"

Auf einem Hochplateau über dem Ahrtal liegt die Burgruine Schloßthal, die heute noch auf eine ehemals großartige Burganlage hindeutet.



8 Kalvarienberg bei Alendorf

Der Kalvarienberg bei Alendorf ist während des gesamten Jahres Ausflugsziel für Einheimische und Gäste. Auf den Besucher wartet hier die üppige Wacholdervegetation des Naturschutzgebietes Lampertstal. Über 30 Orchideenarten, Enziane, Herbstzeitlose und viele Schmetterlingsarten, sind hier beheimatet. Von der ehem. katholischen Pfarrkirche St. Agatha führt ein Kreuzweg, aus der Zeit der Grafen Salentin Ernst, von Blankenheim (1663) zum Schlusskreuz auf den Kalvarienberg.



Von hier aus hat der Betrachter einen einmaligen Blick auf die Berge der Eifel und die Dollendorfer-Kalkmulde. Der Kalvarienberg verbindet als südlichster Punkt in NRW an der Landesgrenze die Bundesländer Nordrhein-Westfalen und Rheinland-Pfalz. Zum Kalvarienberg führen Kreuzwegprozessionen von Palmsonntag bis Karfreitag. Am 2. Wochenende im August lädt Alendorf zum Wacholderfest. www.eifel-blicke.de



Die 5 Themenwanderwege führen durch das Projektgebiet „Ahr 2000“, einem großen und bedeutenden langjährigen Naturschutzprojekt. Ziel ist der Erhalt der naturnahen Gewässer-

landschaft in den Eifeltälern. Dazu wurden in der Projektträgerschaft des Kreises Euskirchen zahlreiche Maßnahmen durchgeführt: Das Entfernen von Wehren als Wanderhindernisse für die Fische, die Entfichtung in den Bachauen und die dauerhafte naturschutzorientierte Nutzung der Wiesen und Weiden in den Bachtälern. www.ahr-2000.de



9 Brothaus in Ripsdorf

In der Tränkgasse in Ripsdorf befindet sich ein schönes Fachwerkensemble, das sog. "Brothaus" und ein weiteres Fachwerkhaus aus dem 17. Jh.. Dem Besucher bietet sich das Brothaus als ein zweigeschossiges Fachwerkhaus mit winkelig angebauter Bruchsteinscheune und dem großen Vorbau eines Backofens, der diesem Gebäude auch den Namen gegeben hat.



10 St. Dionysius-Kapelle in Waldorf

Die spätgotische Kapelle ist ein kleiner zweijochiger, aus Bruchstein errichteter Saalbau, mit einem gerade geschlossenen Chorraum. Die Ursprünge der St. Dionysius-Kapelle gehen ins 15. Jh. zurück. Drei farbig gefasste Barockaltäre stammen aus dem 17. Jh..



11 Naturerlebnis Oberes Ahrtal

Das Gebiet der Oberen Ahr bietet den Wanderern, Radfahrern und Naturfreunden ausgezeichnete Möglichkeiten zur Erholung. Der Kreis Euskirchen und die Gemeinde Blankenheim haben fünf landschaftlich besonders schöne Wanderwege entwickelt, die an vielen Punkten über die Radwege zu erreichen sind.



Tour de Ahrtal
ene
energie nord-eifel
www.tour-de-ahrta.de

Ahr-Radweg von der Quelle zur Mündung



Ihre Gastgeber in Blankenheim

Hotel-Restaurant "Brüsseler Höfchen"
Blankenheim, Tel.: 02449/1025

Ferienappartements "Forellenhof"
Blankenheim, Tel.: 02449/8545

Hotel - Restaurant "Kölner Hof"
Blankenheim, Tel.: 02449/91960

Jugendherberge Burg Blankenheim
Blankenheim, Tel.: 02449/95090

Hotel-Restaurant "Schlossblick"
Blankenheim, Tel.: 02449/95500

Ital. Eiscafé "Serafin"
Blankenheim, Tel.: 02449/7250

Café/Bäckerei Skotz
Blankenheim, Tel.: 02449/232

Café "Ahrblick"
Ahrdorf, Tel.: 02697/1537

Gruppenunterkunft Tagungshaus Bahnhof Ahrdorf
Ahrdorf, Tel.: 02697/7456

Gaststätte "Weisses Haus"
Ahrdorf, Tel.: 02697/901118

Ferienwohnungen Lommersdorfer Mühle
Ahrhütte, Tel.: 02697/372

Gaststätte "Alte Ölmühle"
Ahrhütte, Tel.: 02697/9069910

Ferienwohnung M.-T. Cremer
Blankenheimerdorf, Tel.: 02449/7500

Gaststätte "Zur Burgschenke"
Dollendorf, Tel.: 02697/519

Camping Eifel-Camp Freilinger See
Freilinger, Tel.: 02697/282

Ferienwohnung "Casa ars vivendi"
Freilinger, Tel.: 02697/906326
Ferienhaus Maria Lorsy
Freilinger, Tel.: 02441/5421

Ferienwohnung a.d. Bauernhof, Hermeling
Freilinger, Tel.: 02449/7789

Ferienwohnungen A. Turowski
Freilinger, Tel.: 02697/1365

Ferienwohnungen Fam. Bertram
Lindweiler, Tel.: 02440/911122

Ferienwohnung H. Weingartz
Lommersdorf, Tel.: 02697/7659

Gasthaus "Rübezahl"
Mülheim, Tel.: 02449/8020

Ferienwohnung/Gästezimmer Kerstin Jonke
Reetz, Tel.: 02449/919686

Ferienwohnung Ute Wassong
Reetz, Tel.: 02449/8345

Ferienwohnung "Haus Elisabeth"
Ripsdorf, Tel.: 02449/7240

Hotel-Restaurant "Pfeffermühle"
Uedelhoven, Tel.: 02697/1444

Gaststätte "Charly's Hütte"
Waldorf, Tel.: 02449/7406

Kunstgewerbe F. Linden
Waldorf, Tel.: 02449/7787

Campinganlage "Frings Mühle"
Ahrdorf, Tel.: 02697/7425

Fahrradverleih Eifel-Camp Freilinger See
Freilinger, Tel.: 02697/282

Ihre Tourist-Information im Eifelmuseum

Ahrstraße 55-57, 53945 Blankenheim
Tel.: 02449 / 87222-223, Fax: 02449 / 87-196
touristinfo@blankenheim.de
www.blankenheim.de, www.tour-de-ahrta.de,
www.ahrradweg.de, www.ahr-2000.de

Anreise mit der Bahn: Bundesbahn Köln - Trier zum Bahnhof Blankenheim-Wald.

Anfahrt mit dem PKW: Von Norden über die Autobahn A 1 bis zur Anschlussstelle Blankenheim; von Süden über die B 51 sowie durch das Ahrtal über die B 258 bis Blankenheim.

Informationen zu Freizeitmöglichkeiten mit Bus und im Kreis Euskirchen:
Tel. 02251 / 15-115
oeprnv@kreis-euskirchen.de

Weitere interessante Tipps zum Thema „Radfahren“ im Kreis Euskirchen:
radrouten@kreis-euskirchen.de
www.radrouten-kreis-euskirchen.de

Der Kreis Euskirchen ist Mitglied der



Herausgeber

Touristikverein Blankenheim - Oberes Ahrtal e.V.
Redaktion, Text, Fotos: Erich Schell

Naturpark Nordeifel im Deutsch-Belgischen Naturpark
Bahnhofstr. 18, 53947 Nettersheim
Tel.: 02486 / 911117, Fax: - 911116
info@naturpark-eifel.de
www.naturpark-eifel.de
www.eifel-barrierefrei.de
www.eifel-blicke.de

Deutsch-Belgischer
Naturpark
Hohes Venn - Eifel

Kreis Euskirchen
Jülicher Ring 32
53879 Euskirchen
Tel.: 02251 / 15-0
info@kreis-euskirchen.de
www.kreis-euskirchen.de

Kreis
EUSKIRCHEN
Eifel und Venn

(Alle Angaben ohne Gewähr.)

Grafik: www.LisaZimmermanns.de


EIFEL
Lust auf Natur



Naturerlebnis Oberes Ahrtal



Deutsch-Belgischer
Naturpark
Hohes Venn - Eifel



Ahr-Radweg